


**Условные обозначения**


**Объекты водоснабжения**

- Водонапорная башня
- Участок водопроводной сети
- Источник водоснабжения
- Водопроводный колодец
- Водопроводный колодец с гидрантом



Приложение 1. Карта (схема) водопроводных сетей					
Схема водоснабжения и водоотведения Саккуловского сельского поселения Сосновского муниципального района Челябинской области					
Изм.	Кол.у	Лист	№ до	Подп.	Дата
Разраб.	Панкрушов				03/24
Проверил	Рыжков				03/24
ВСВО03_1027401868273_74_1 Эксплуатационные зоны централизованного водоснабжения					
п. Саккулово					
Стадия	Лист	Листов			
П	1	5			


Взам. инв. №	
Подп. и дата	
Инв. № подл.	



**Условные обозначения**

**Объекты водоснабжения**

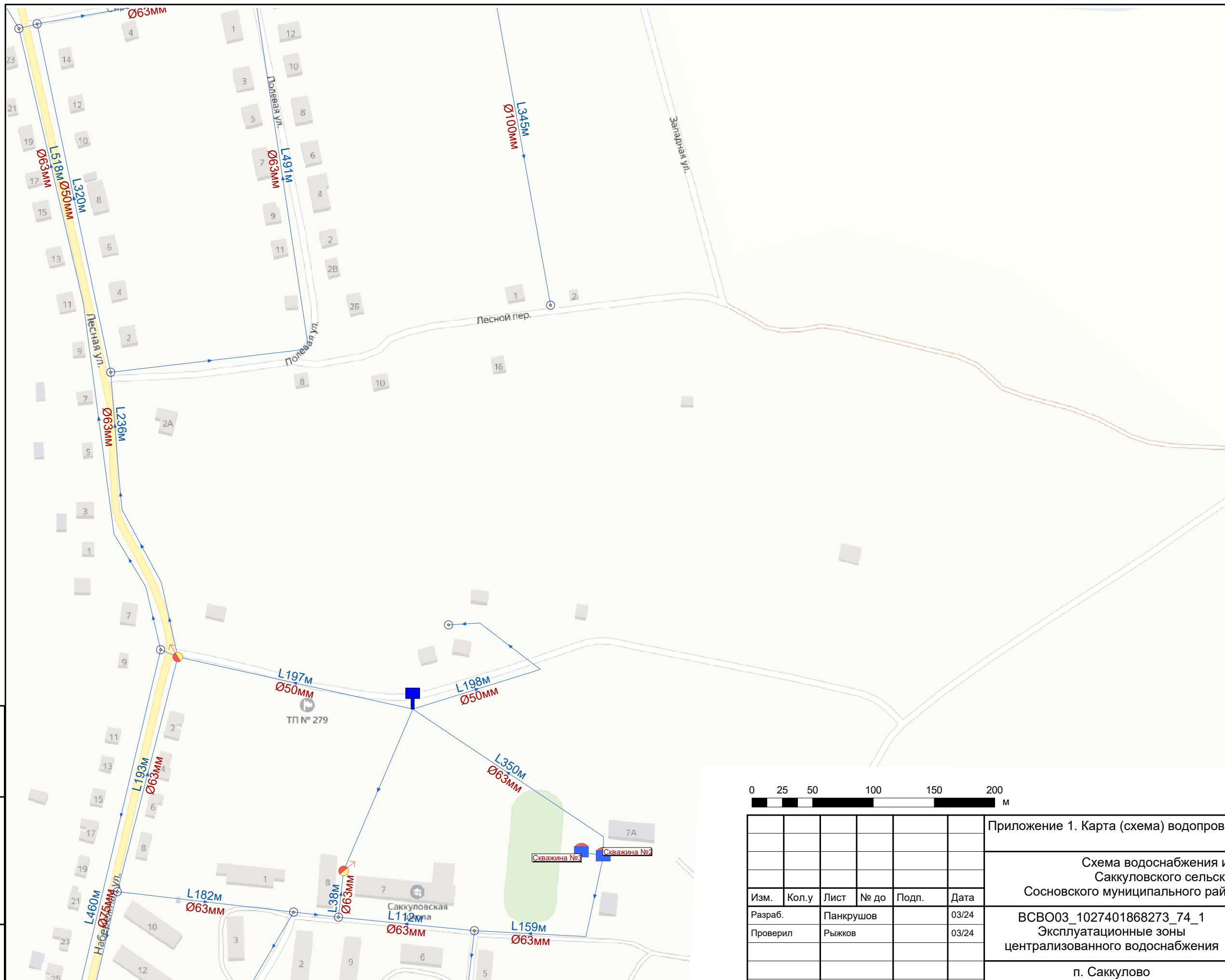

- Водонапорная башня
- Участок водопроводной сети
- Источник водоснабжения
- Водопроводный колодец
- Водопроводный колодец с гидрантом



Изн. № подл.	
Подп. и дата	
Взам. инв. №	

Приложение 1. Карта (схема) водопроводных сетей					
Схема водоснабжения и водоотведения Саккуловского сельского поселения Сосновского муниципального района Челябинской области					
Изм.	Кол.у	Лист	№ до	Подп.	Дата
Разраб.	Панкрушов				03/24
Проверил	Рыжков				03/24
ВСВ003_1027401868273_74_1 Эксплуатационные зоны централизованного водоснабжения					
п. Саккулово					
Стадия	Лист	Листов			
П	2	5			






**Условные обозначения**

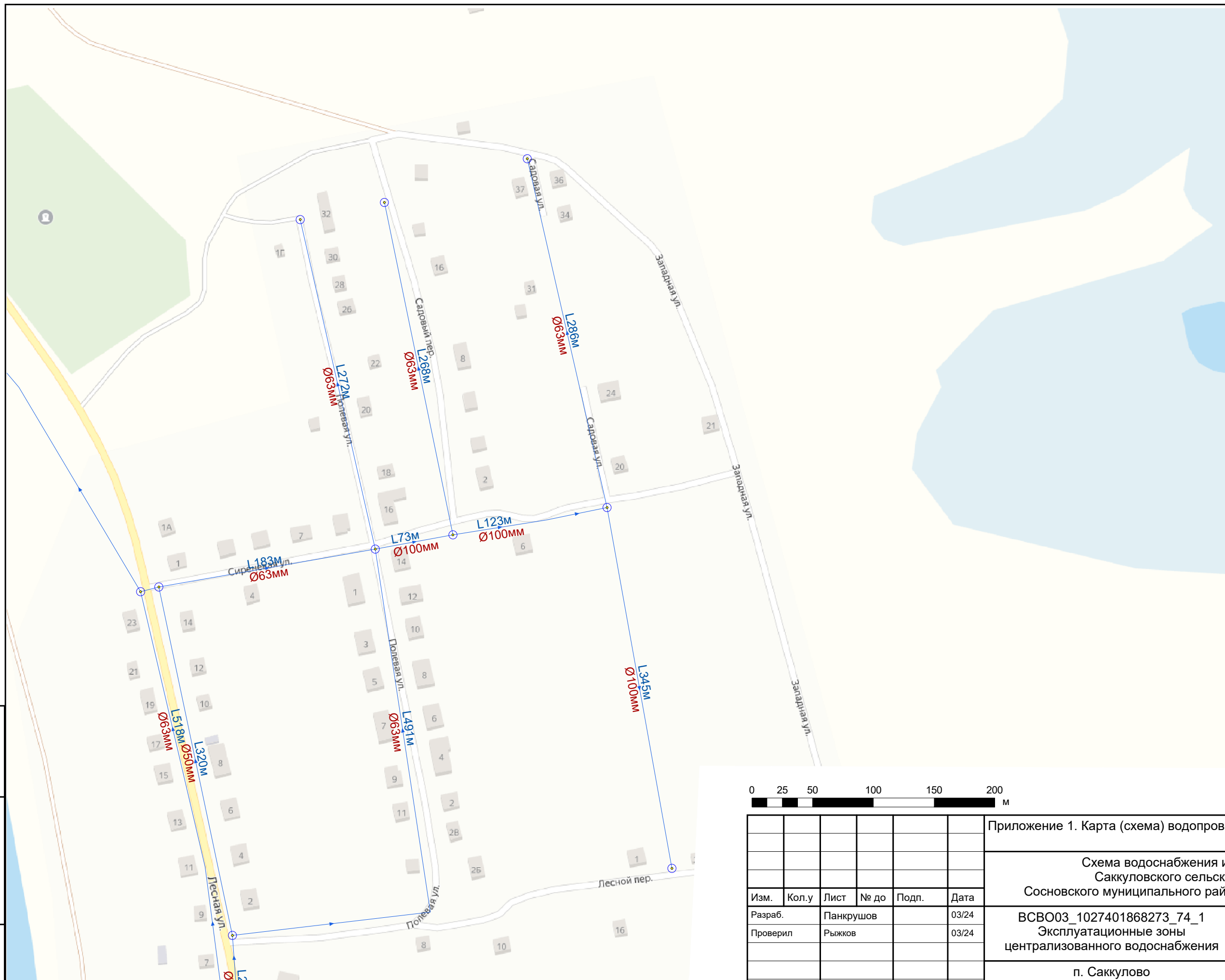

**Объекты водоснабжения**

- Водонапорная башня
- Участок водопроводной сети
- Источник водоснабжения
- Водопроводный колодец
- Водопроводный колодец с гидрантом



						Приложение 1. Карта (схема) водопроводных сетей				
						Схема водоснабжения и водоотведения Саккуловского сельского поселения Сосновского муниципального района Челябинской области				
Изм.	Кол.у	Лист	№ до	Подп.	Дата	ВСВ003_1027401868273_74_1		Стадия	Лист	Листов
Разраб.	Панкрушов				03/24	Эксплуатационные зоны централизованного водоснабжения		П	4	5
Проверил	Рыжков				03/24					
						п. Саккулово				


Изн. № подл.	
Подп. и дата	
Взам. инв. №	



**Условные обозначения**


**Объекты водоснабжения**

- Водонапорная башня
- Участок водопроводной сети
- Источник водоснабжения
- Водопроводный колодец
- Водопроводный колодец с гидрантом



Изн. № подл.	
Подп. и дата	
Взам. инв. №	


Приложение 1. Карта (схема) водопроводных сетей					
Схема водоснабжения и водоотведения Саккуловского сельского поселения Сосновского муниципального района Челябинской области					
Изм.	Кол.у	Лист	№ до	Подп.	Дата
Разраб.	Панкрушов				03/24
Проверил	Рыжков				03/24
ВСВО03_1027401868273_74_1 Эксплуатационные зоны централизованного водоснабжения					
п. Саккулово					
Стадия	Лист	Листов			
П	5	5			



**Условные обозначения**


**Объекты водоснабжения**

- Водонапорная башня
- Участок водопроводной сети
- Источник водоснабжения
- Водопроводный колодец
- Водопроводный колодец с гидрантом




Взам. инв. №	
Подп. и дата	
Инв. № подл.	

Приложение 1. Карта (схема) водопроводных сетей									
Схема водоснабжения и водоотведения Саккуловского сельского поселения Сосновского муниципального района Челябинской области									
Изм.	Кол.у	Лист	№ до	Подп.	Дата	ВСВО06_1027401868273_74_1 Эксплуатационные зоны централизованного водоснабжения	Стадия	Лист	Листов
Разраб.		Панкрушов			03/24		П	1	2
Проверил		Рыжков			03/24	д. Этимганова			


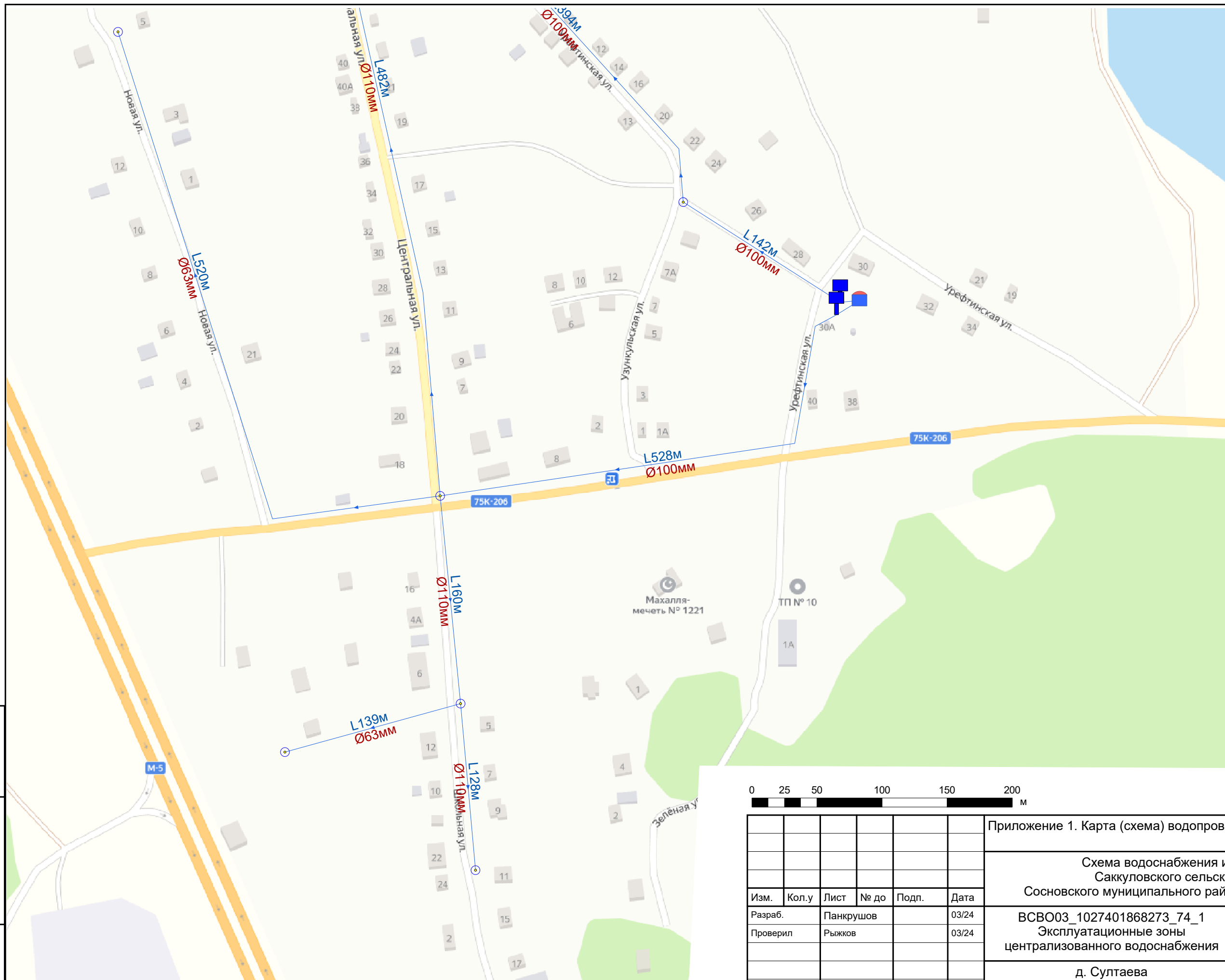



- Условные обозначения**
- Объекты водоснабжения**
- Водонапорная башня
  - Участок водопроводной сети
  - Источник водоснабжения
  - Водопроводный колодец
  - Водопроводный колодец с гидрантом



Взам. инв. №	
Подп. и дата	
Инв. № подл.	

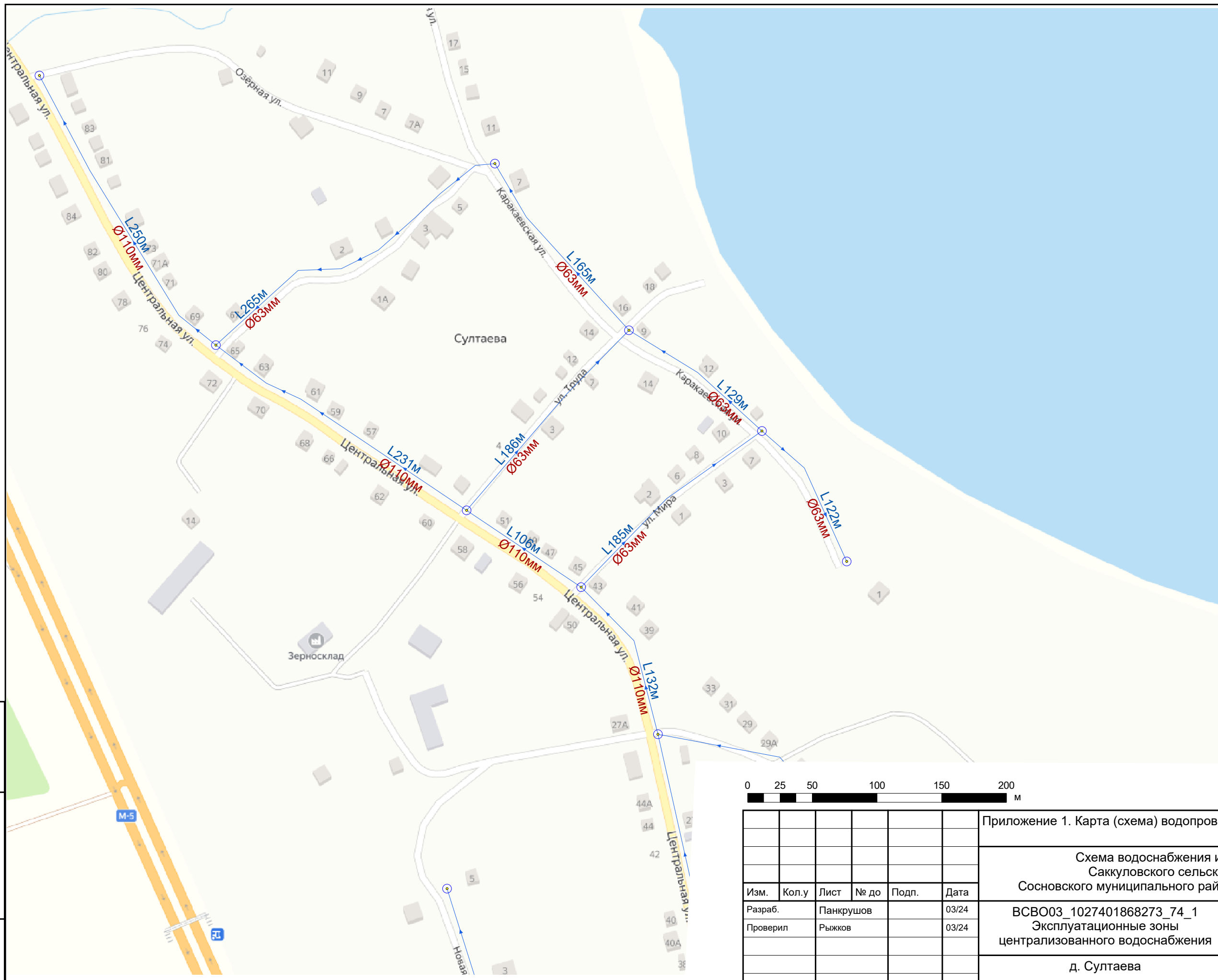

Приложение 1. Карта (схема) водопроводных сетей					
Схема водоснабжения и водоотведения Саккуловского сельского поселения Сосновского муниципального района Челябинской области					
Изм.	Кол.у	Лист	№ до	Подп.	Дата
Разраб.		Панкрушов			03/24
Проверил		Рыжков			03/24
ВСВО03_1027401868273_74_1 Эксплуатационные зоны централизованного водоснабжения					
д. Этимганова					
Стадия	Лист	Листов			
П	2	2			




Приложение 1. Карта (схема) водопроводных сетей					
Схема водоснабжения и водоотведения Саккуловского сельского поселения Сосновского муниципального района Челябинской области					
Изм.	Кол.у	Лист	№ до	Подп.	Дата
Разраб.	Панкрушов				03/24
Проверил	Рыжков				03/24
ВСВ003_1027401868273_74_1 Эксплуатационные зоны централизованного водоснабжения					
д. Султаева					
Стадия		Лист	Листов		
П		1	2		

Изн. № подл.	
Подп. и дата	
Взам. инв. №	



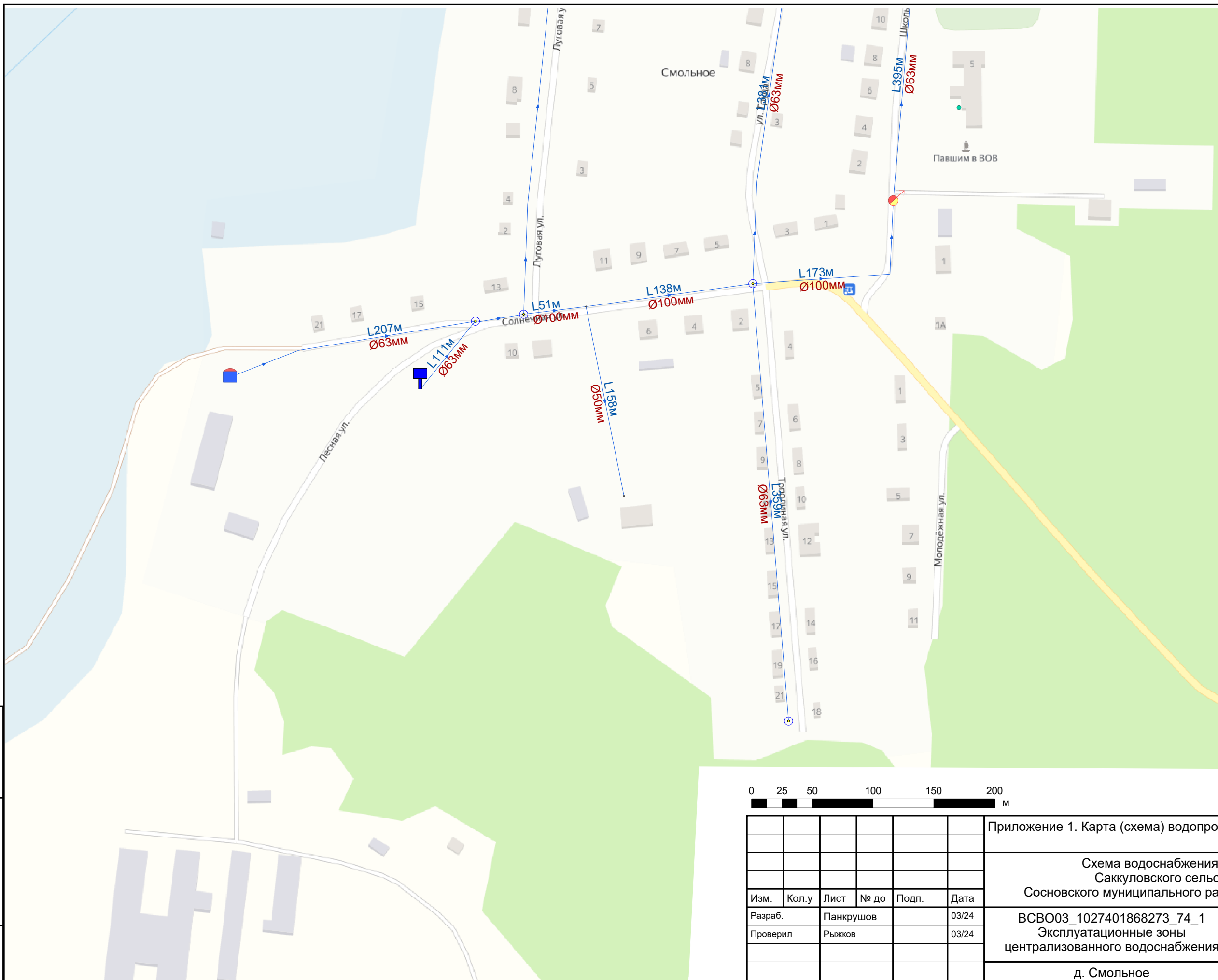



- Условные обозначения**
- Объекты водоснабжения**
- Водонапорная башня
  - Участок водопроводной сети
  - Источник водоснабжения
  - Водопроводный колодец
  - Водопроводный колодец с гидрантом



						Приложение 1. Карта (схема) водопроводных сетей			
						Схема водоснабжения и водоотведения Саккуловского сельского поселения Сосновского муниципального района Челябинской области			
Изм.	Кол.у	Лист	№ до	Подп.	Дата	ВСВ003_1027401868273_74_1 Эксплуатационные зоны централизованного водоснабжения	Стадия	Лист	Листов
Разраб.	Панкрушов				03/24		П	2	2
Проверил	Рыжков				03/24				
						д. Султаева			

Изн. № подл.	
Подп. и дата	
Взам. инв. №	



**Условные обозначения**

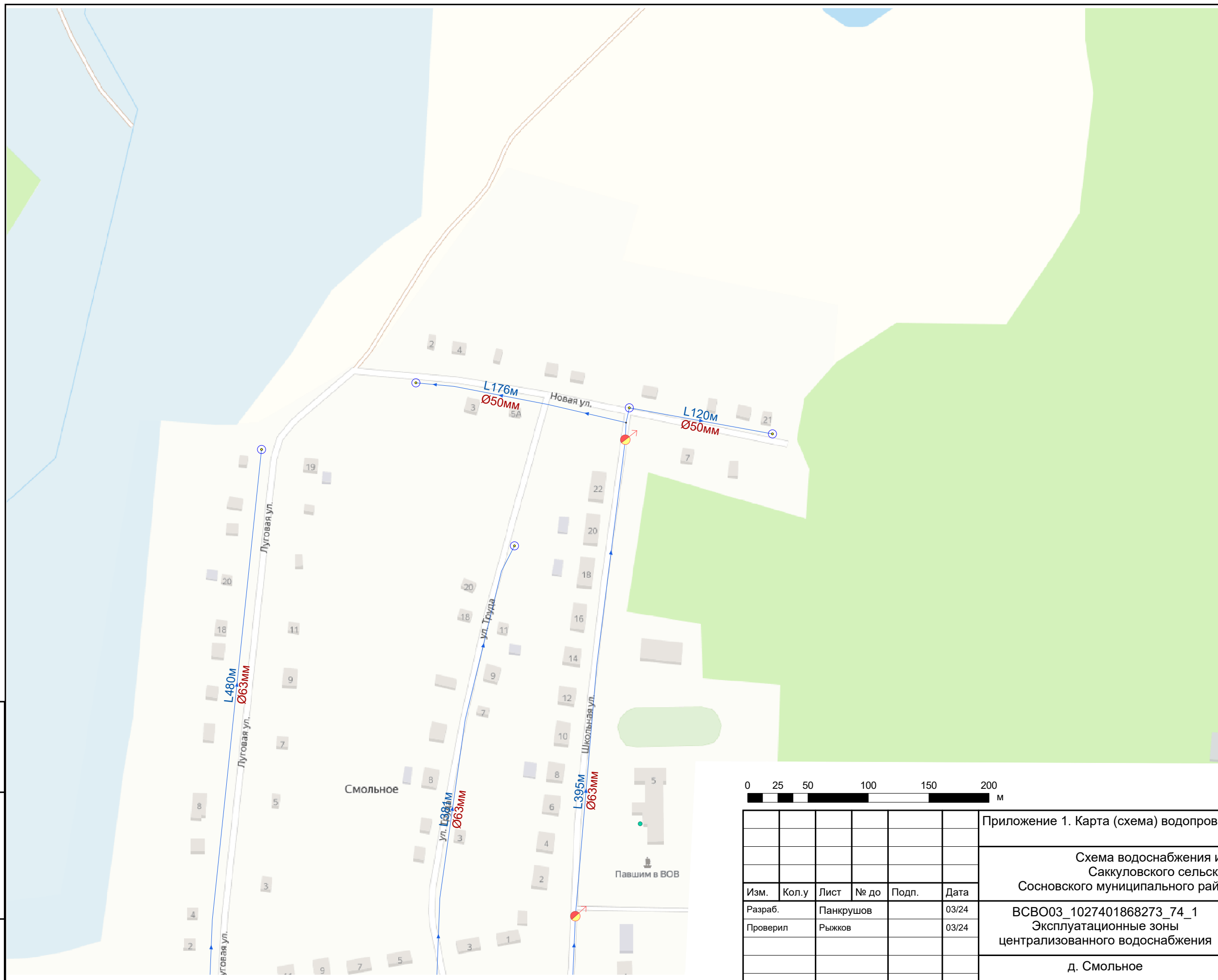

**Объекты водоснабжения**

- Водонапорная башня
- Участок водопроводной сети
- Источник водоснабжения
- Водопроводный колодец
- Водопроводный колодец с гидрантом








Приложение 1. Карта (схема) водопроводных сетей					
Схема водоснабжения и водоотведения Саккуловского сельского поселения Сосновского муниципального района Челябинской области					
Изм.	Кол.у	Лист	№ до	Подп.	Дата
Разраб.	Панкрушов				03/24
Проверил	Рыжков				03/24
ВСВ003_1027401868273_74_1 Эксплуатационные зоны централизованного водоснабжения					
д. Смольное					
Стадия	Лист	Листов			
П	1	2			


Изн. № подл.	
Подп. и дата	
Взам. инв. №	



**Условные обозначения**


**Объекты водоснабжения**

-  Водонапорная башня
-  Участок водопроводной сети
-  Источник водоснабжения
-  Водопроводный колодец
-  Водопроводный колодец с гидрантом



Изн. № подл.	Подл. и дата	Взам. инв. №


Приложение 1. Карта (схема) водопроводных сетей					
Схема водоснабжения и водоотведения Саккуловского сельского поселения Сосновского муниципального района Челябинской области					
Изм.	Кол.у	Лист	№ до	Подп.	Дата
Разраб.	Панкрушов				03/24
Проверил	Рыжков				03/24
ВСВО03_1027401868273_74_1 Эксплуатационные зоны централизованного водоснабжения					
д. Смольное					
			Стадия	Лист	Листов
			П	2	2



**Условные обозначения**

**Объекты водоотведения**

- Участок канализационной сети
- КНС
- Колодец



Изн. № подл.	
Подп. и дата	
Взам. инв. №	

Изм.	Кол.у	Лист	№ до	Подп.	Дата
Разраб.	Осипов				03/24
Проверил	Рыжков				03/24

Приложение 1. Карта (схема) канализационных сетей					
Схема водоснабжения и водоотведения Сакуловского сельского поселения Сосновского муниципального района Челябинской области					
ВСВО03_1027401868273_74_1 Эксплуатационные зоны централизованного водоотведения			Стадия	Лист	Листов
п. Сакулово			П	1	1